

CIRCOLAZIONE DI TRASPORTI E VEICOLI IN CONDIZIONI DI ECCEZIONALITÀ – l.r. 4 aprile 2012, n. 6, art. 42 e s.m.i.

Tipologia cartografia: L\_Macchine agricole eccezionali








Aggiornamento cartografia: Ottobre 2020

STRADE PERCORRIBILI DI COMPETENZA DEL COMUNE DI: **GARLASCO (PV)**

**LEGENDA**

— Strade di competenza percorribili dalla categoria: **L**

**LIMITAZIONI PUNTUALI**

-  Interruzione/limitazione temporanea (simbolo semaforo)
-  Gallerie (punto di colore giallo)
-  Linee aeree (punto di colore arancione)
-  Passaggio a livello (punto di colore viola)
-  Ponte/cavalcavia (punto di colore rosso)
-  Sottopasso (punto di colore azzurro)
-  Strettoia (punto di colore verde)

**NOTE**

Per le categorie di carico ABCDEFGHIJKMN non è permesso il transito.

Nelle vie di San Biagio, Sonno e Madonna della Bozzola sono presenti dei passaggi a livello di competenza RFI

